

达州市达川区民政局

达州市达川区民政局 关于达川区部分道路拟命名方案向社会 各界广泛征求意见的公示

根据国务院《地名管理条例》相关规定，达州市达川区民政局现将 25 条道路拟命名方案予以公布，广泛征求社会各界人士意见建议。公示时间：2024 年 4 月 18 日至 2024 年 4 月 26 日。

联系人：程军，联系电话：0818-5123895，联系邮箱：
365234780@qq.com。

- 附件：1. 达州市达川区部分道路拟命名方案汇总表
2-1. 达州市达川区三里坪街道部分道路拟命名示意图
2-2. 达州市达川区翠屏街道部分道路拟命名示意图
2-3. 达州市达川区杨柳街道部分道路拟命名示意图



附件 1

达州市达川区部分道路拟命名方案汇总表

| 序号 | 所属街道 | 拟命名名称 | 起点 | 止点 | 长度 | 宽度 | 走向 | 命名缘由 |
|----|------|------------|-----------------|--------------------|----------|--------|----|--|
| 1 | 三里坪 | 金鼎街 | 汉兴大道一段 | 金鼎国际 小区北门口 | 约 300 米 | 约 15 米 | 东西 | 因该路段通向金鼎国际小区，寓意该路段的商业繁荣，生意兴隆。 |
| 2 | 三里坪 | 小石盘路 | 麻柳大道 南客站路口 | 南国大道二段 一新国际小区路口 | 约 400 米 | 约 10 米 | 东西 | 以当地老地名“小石盘”命名。 |
| 3 | 三里坪 | 九江路 | 九龙湖大道 | 明月江 江湾城大桥 | 约 1500 米 | 约 20 米 | 南北 | 因该路段南起“九龙湖大道”，北至“明月江”江湾城大桥处。以“九”和“江”命名，与“九凤路”形成地名群。 |
| 4 | 三里坪 | 九凤路 | 九龙湖大道 | 凤凰大桥 | 约 1500 米 | 约 25 米 | 东西 | 因该路段东起“九龙湖大道”，西至“凤凰大桥”，且凤凰寓意吉祥幸福，以“九”和“凤”命名，与“九江路”形成地名群。 |
| 5 | 三里坪 | 万顺街 | 三里坪安置房 二期东南侧 | 万顺家园小区 | 约 200 米 | 约 20 米 | 东西 | 因该路段位于万顺家园，寓意居民万事顺意。 |
| 6 | 三里坪 | 曹家沟巷 | 雷音铺 桥下停车场 | 达川大道三段止点 | 约 200 米 | 约 10 米 | 东西 | 以当地老地名“曹家沟”命名。 |
| 7 | 三里坪 | 七里南路 | 七里沟社区 | 七里街 | 约 2000 米 | 约 10 米 | 南北 | 因该路段南起七里沟社区，北至“七里街”，且位于“七里东路”南侧。 |
| 8 | 三里坪 | 三里坪街 | 南国大道一段 | 巴国大道 三里坪街路口 | 约 200 米 | 约 20 米 | 东西 | 该路段为已命名的“三里坪街”延伸线。 |
| 9 | 三里坪 | 建设街 | 三里坪安置房二期 | 巴国大道 建设街路口 | 约 200 米 | 约 20 米 | 南北 | 该路段为已命名的“建设街”延伸线。 |
| 10 | 三里坪 | 达川 大道四段 | 九龙湖大道 | 达川大道三段 止点 | 约 1000 米 | 约 40 米 | 东西 | 因该路段位于“达川大道三段”并向东延伸。 |
| 11 | 翠屏 | 阅江路 | 金南大桥东侧 | 达州中学 上山路阶梯处 | 约 1000 米 | 约 30 米 | 南北 | 因该路段早时有“阅江亭”，现也可阅览州河。 |
| 12 | 翠屏 | 翠云大道 | 高新区长田大道 | 南滨路三段 文理学院路口 | 约 2500 米 | 约 40 米 | 南北 | 因该路段位于翠屏山，老达县八景之一“翠岭祥云”就是指这里。 |

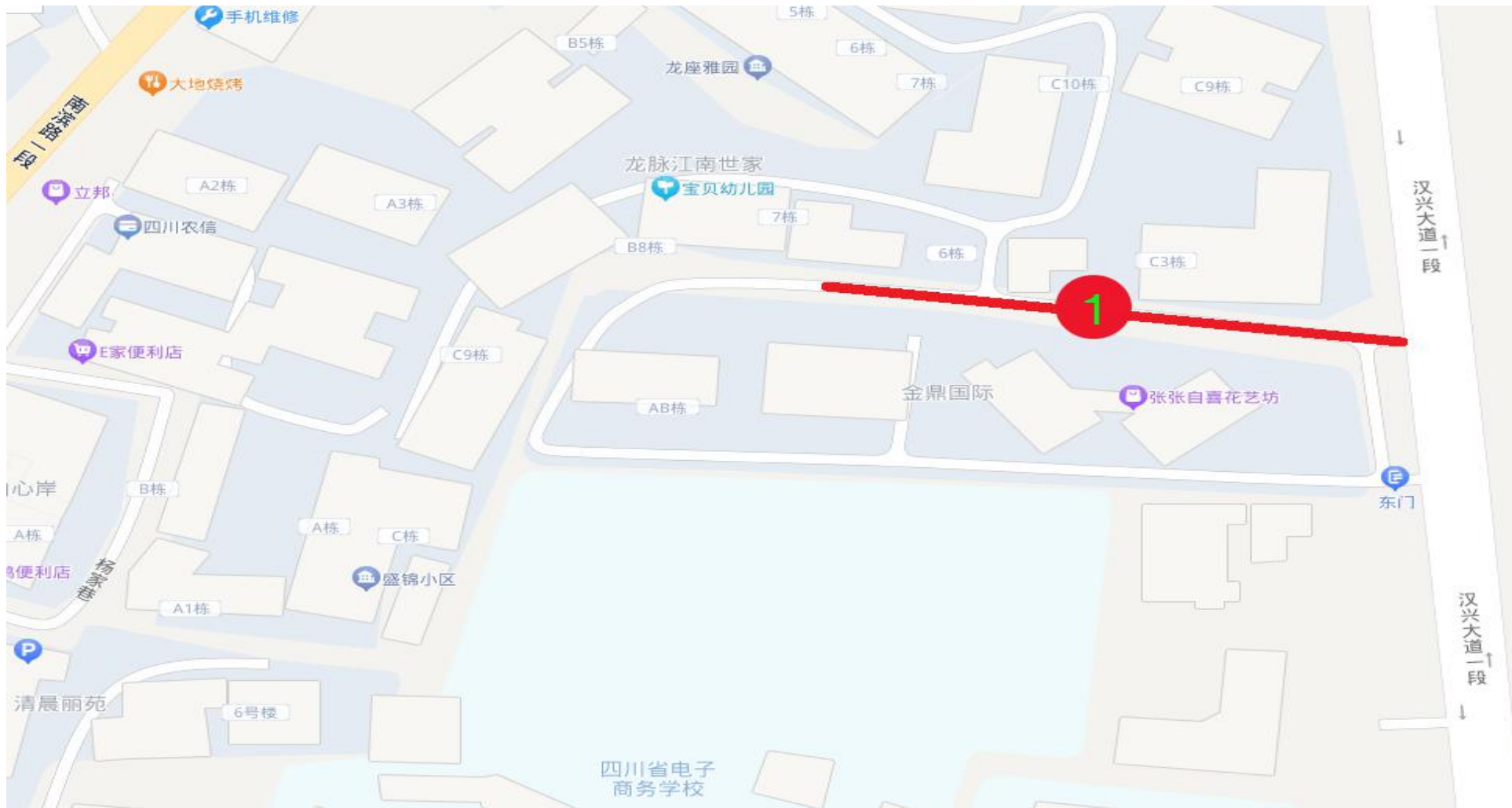
达州市达川区部分道路拟命名方案汇总表

| 序号 | 所属街道 | 拟命名名称 | 起点 | 止点 | 长度 | 宽度 | 走向 | 命名缘由 |
|----|------|-----------|------------------------|--------------------|---------|--------|----|-----------------------------------|
| 13 | 翠屏 | 文祥路 | 南滨路三段 夏云路口 | 达州中学 上山路步梯处 | 约 200 米 | 约 15 米 | 南北 | 该路段位于达州中学，寓意充满了深厚的文化内涵，学生们对知识的向往。 |
| 14 | 翠屏 | 文德路 | 在建翠屏大道 州河一期安置路口 | 达州中学西门 | 约 300 米 | 约 7 米 | 南北 | 该路段位于达州中学，寓意学生们崇尚文化道德。 |
| 15 | 翠屏 | 张家岭街 | 麓岛国际小区 东南侧 | 麓岛国际小区 西南侧路口 | 约 200 米 | 约 15 米 | 南北 | 以当地老地名“张家岭”命名。 |
| 16 | 杨柳 | 民祥街 | 绥定大道二段 绥定府小区南侧路口 | 杨柳垭变电站 | 约 300 米 | 约 15 米 | 东西 | 寓意居民幸福祥和，与临近的“民乐街”构建地名群。 |
| 17 | 杨柳 | 民丰巷 | 绥定大道二段 花熙樾小区东侧路口 | 花熙樾小区 东侧车库入口 | 约 50 米 | 约 8 米 | 东西 | 寓意居民富足丰收，与临近的“民乐街”构建地名群。 |
| 18 | 杨柳 | 民泰巷 | 绥定大道二段 区民政局路口 | 叶家湾 社区东侧 | 约 200 米 | 约 10 米 | 南北 | 寓意居民生活舒适安定，国家繁荣昌盛，与临近的“民乐街”构建地名群。 |
| 19 | 杨柳 | 民裕路 | 绥定大道二段杨柳垭 东侧红绿灯路口 | 川煤六处 家属院 | 约 600 米 | 约 20 米 | 南北 | 寓意居民生活富裕，与临近的“民乐街”构建地名群。 |
| 20 | 杨柳 | 王家湾 北巷 | 汉兴大道二段 里仁居小区路口 | 奥韵未来城小区 西南侧 | 约 150 米 | 约 10 米 | 东西 | 以当地老地名“王家湾”命名，该路段位于北侧。 |
| 21 | 杨柳 | 王家湾 南巷 | 汉兴大道二段杨柳社 区卫生服务中心路口 | 里仁居小区 西南侧 | 约 150 米 | 约 10 米 | 东西 | 以当地老地名“王家湾”命名，该路段位于南侧。 |
| 22 | 杨柳 | 地坝梁街 | 南国大道二段 南城逸景小区路口 | 青少年 宫北侧 | 约 150 米 | 约 15 米 | 东西 | 以当地老地名“地坝梁”命名。 |
| 23 | 杨柳 | 中青路 | 九龙湖大道 | 南国大道二段 中青路口 | 约 800 米 | 约 30 米 | 东西 | 该该路段为已命名的“中青路”延伸线。 |
| 24 | 杨柳 | 茂竹街 | 一新路 | 绥定大道二段奥 莱购物广场路口 | 约 150 米 | 约 15 米 | 东西 | 因该路段早时有一处茂盛的竹林，寓意奥莱购物广场生意兴茂昌盛。 |
| 25 | 杨柳 | 锦云路 | 南国大道二段 锦云府小区路口 | 陶家沟公租房 | 约 400 米 | 约 20 米 | 东西 | 因该路段位于锦云府小区，寓意居民生活无限美好。 |

附件 2-1

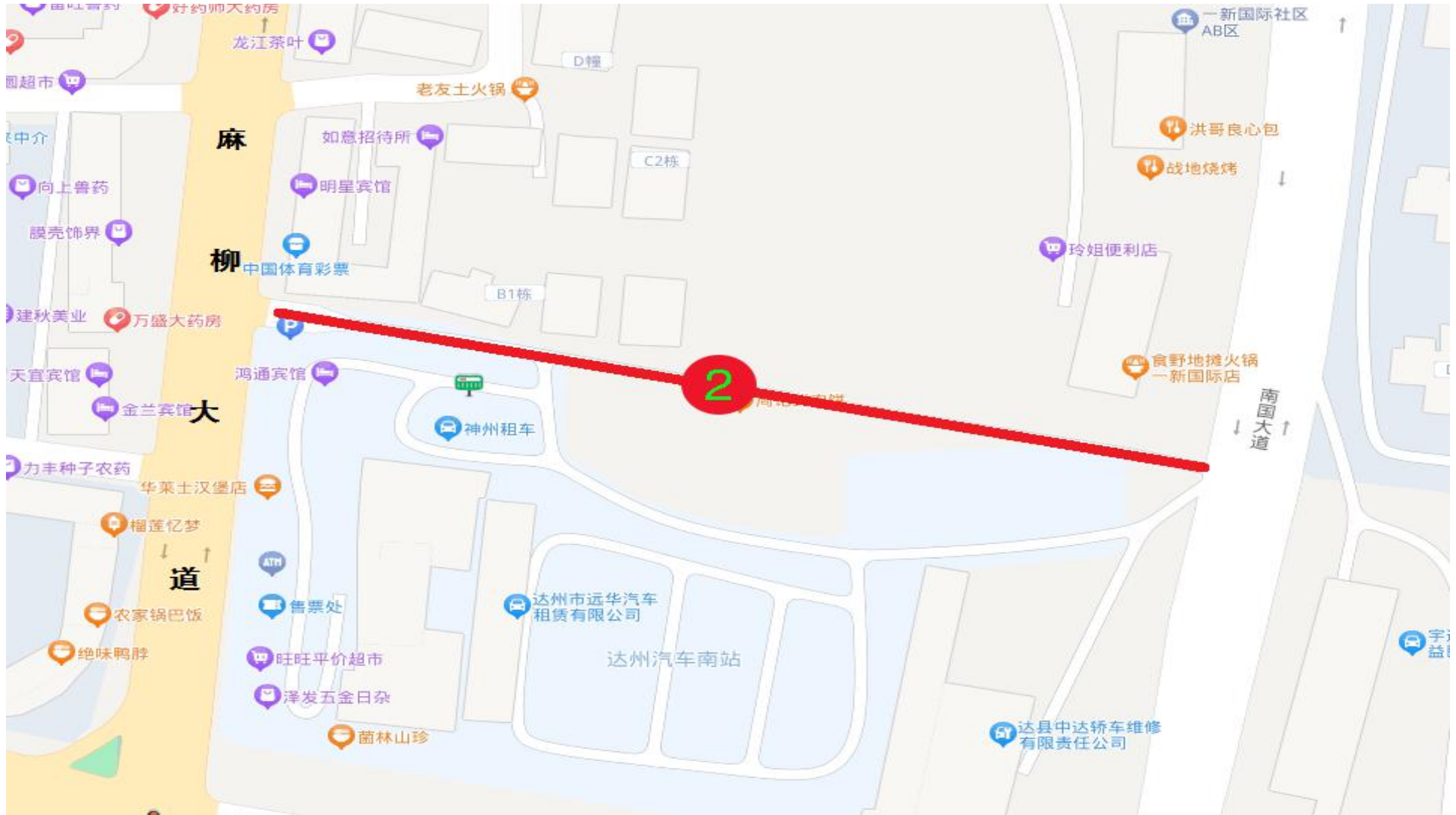
达州市达川区三里坪街道部分道路拟命名示意图

①金鼎街



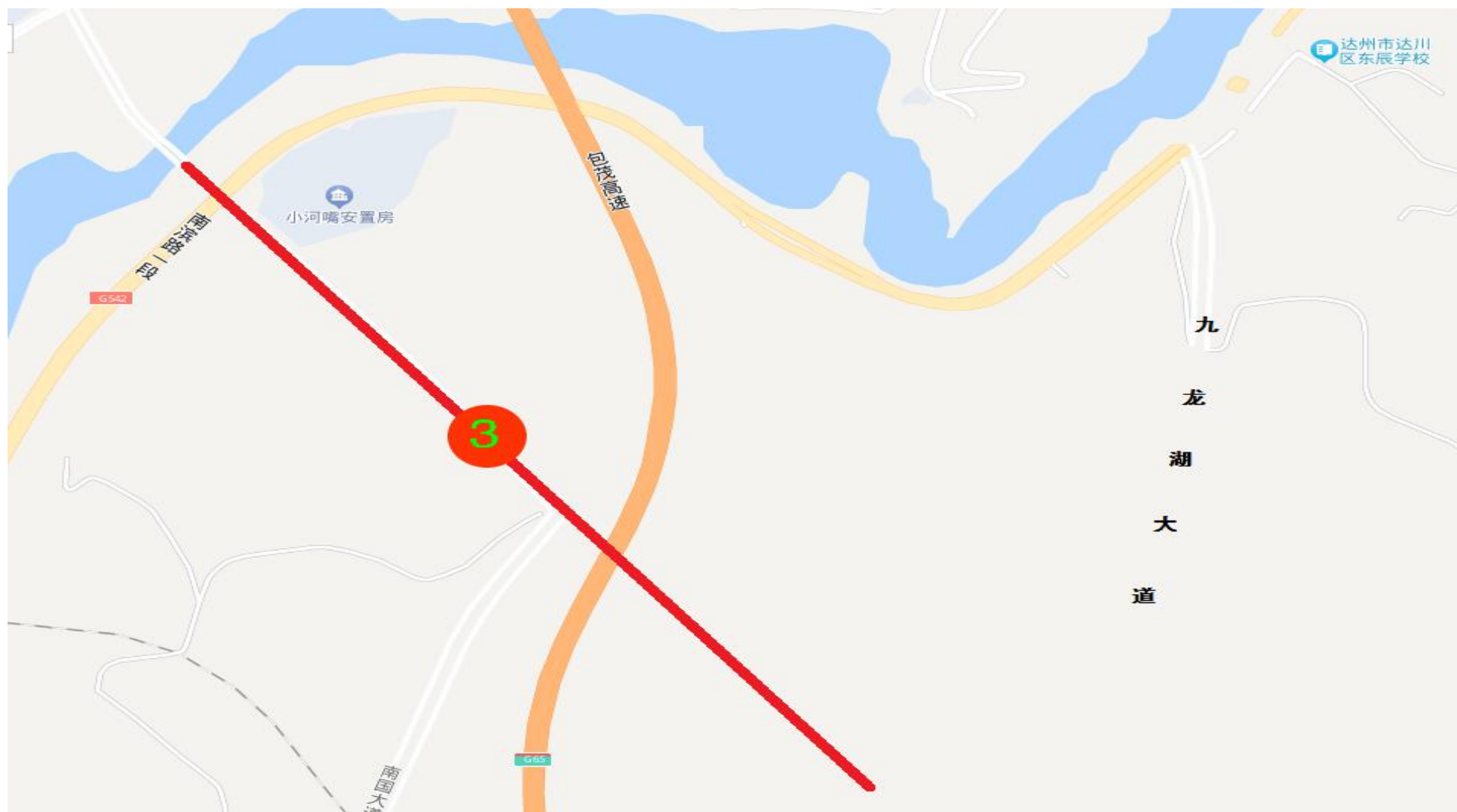
达州市达川区三里坪街道部分道路拟命名示意图

②小石盘路



达州市达川区三里坪街道部分道路拟命名示意图

③九江路



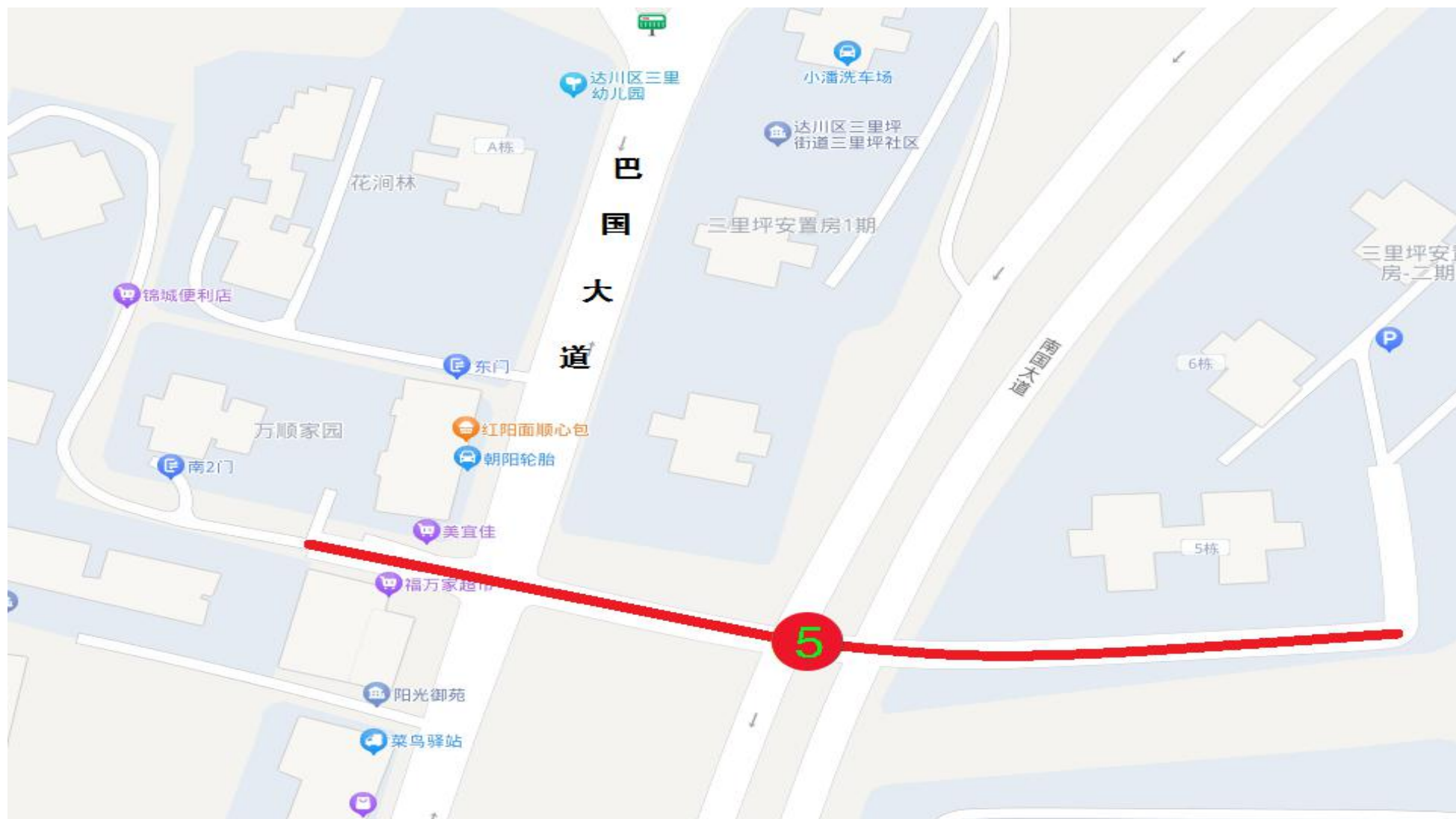
达州市达川区三里坪街道部分道路拟命名示意图

④九凤路



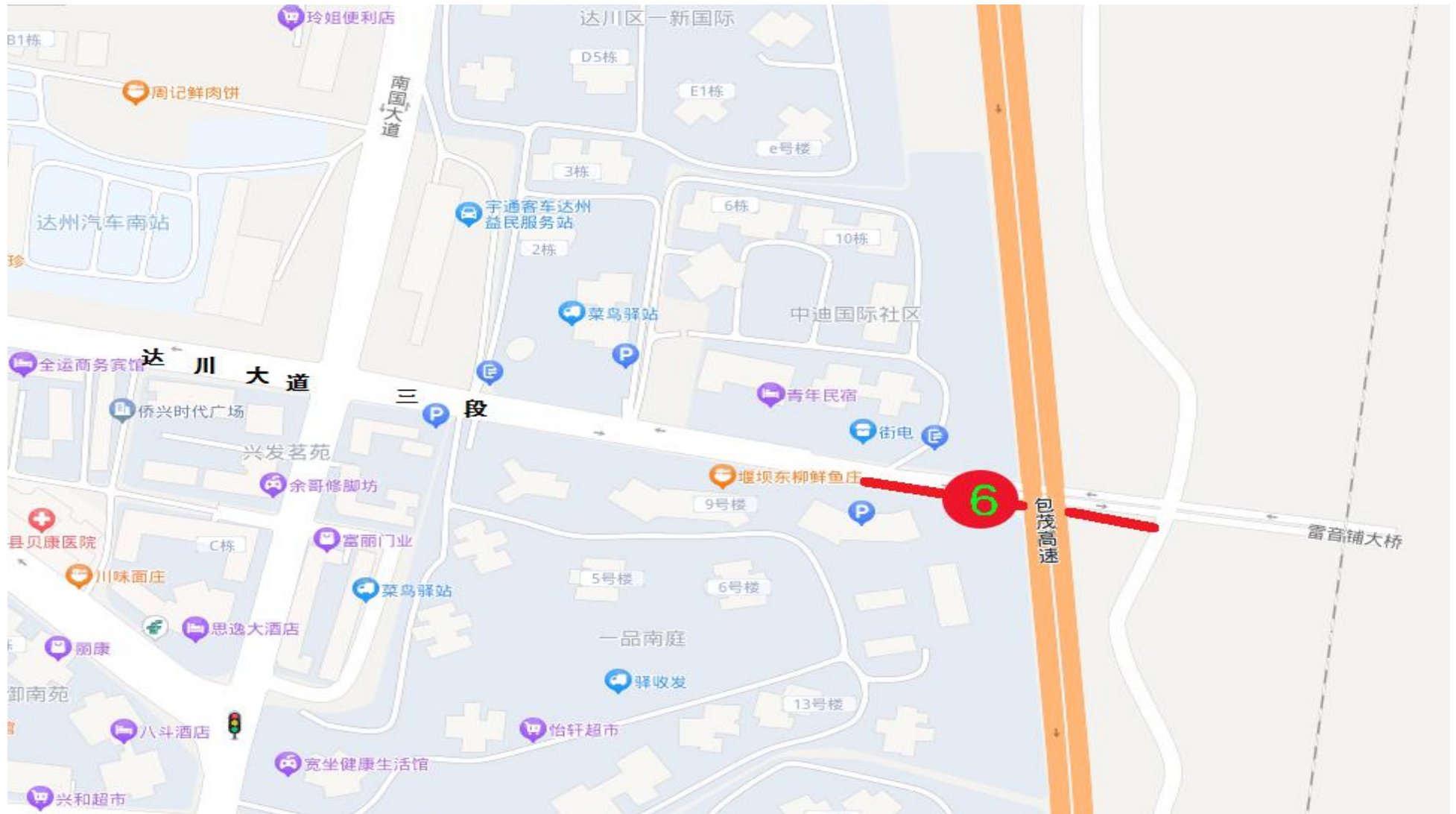
达州市达川区三里坪街道部分道路拟命名示意图

⑤万顺街



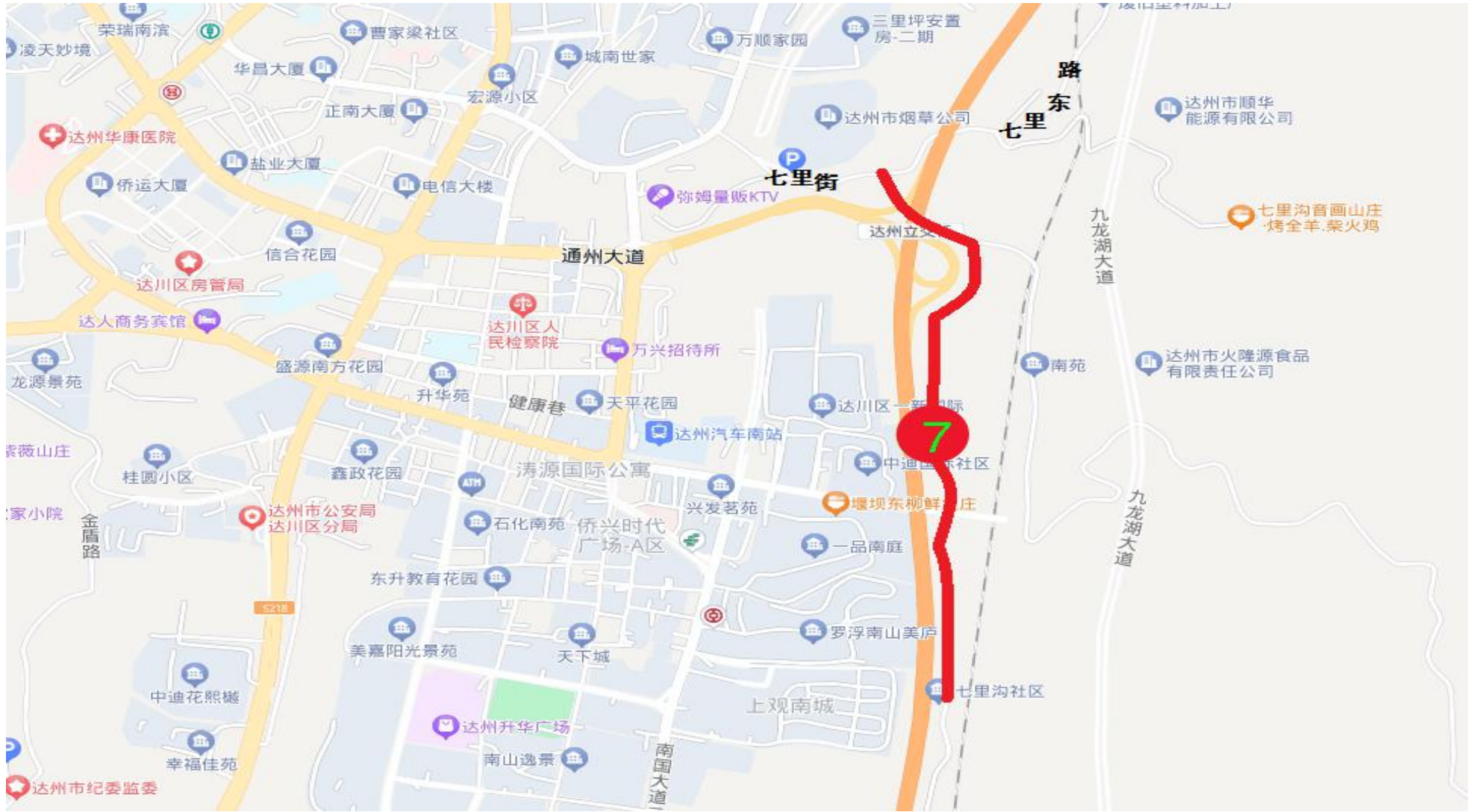
达州市达川区三里坪街道部分道路拟命名示意图

⑥曹家沟巷



达州市达川区三里坪街道部分道路拟命名示意图

⑦七里南路



达州市达川区三里坪街道部分道路拟命名示意图

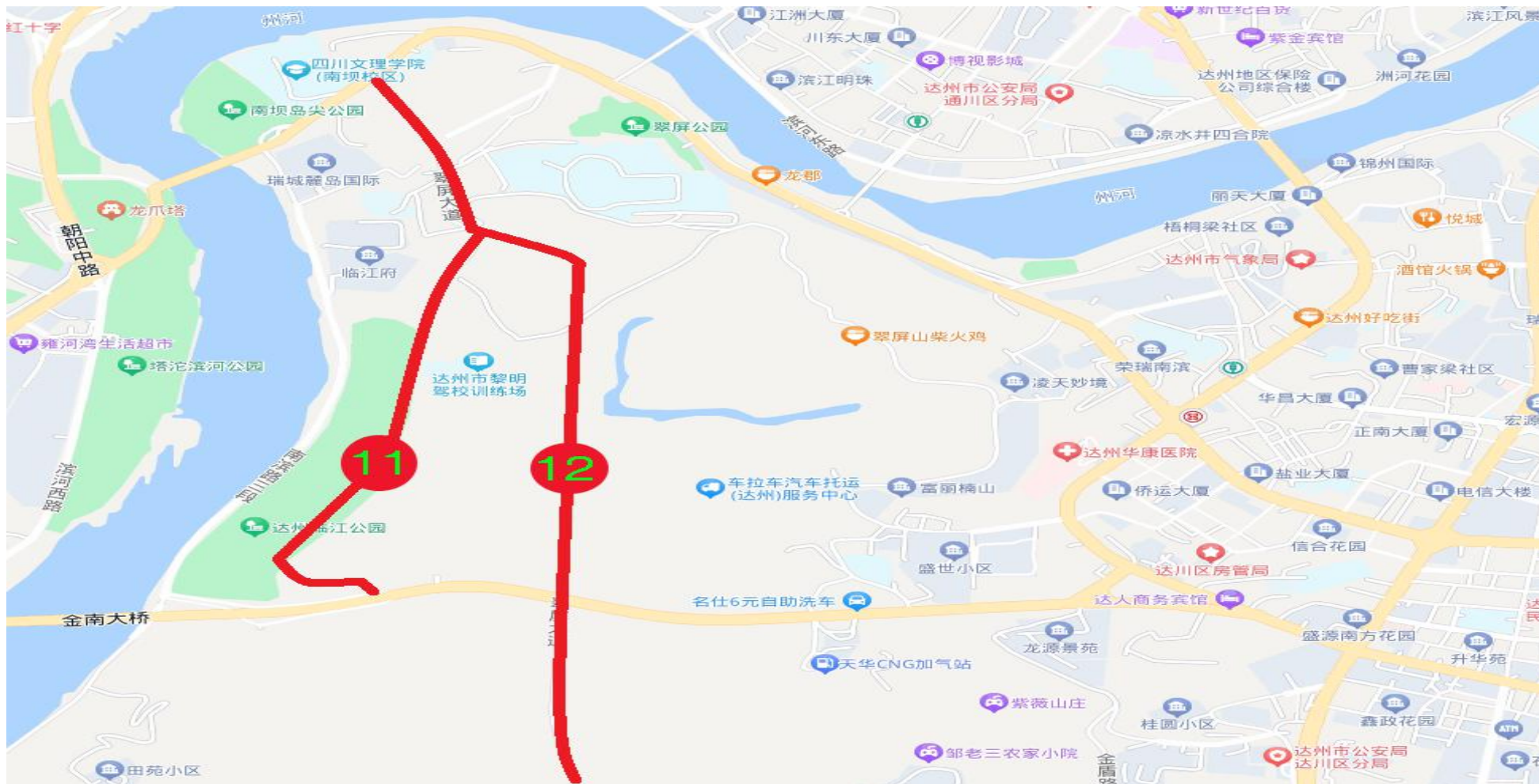
⑩达川大道四段



附件 2-2

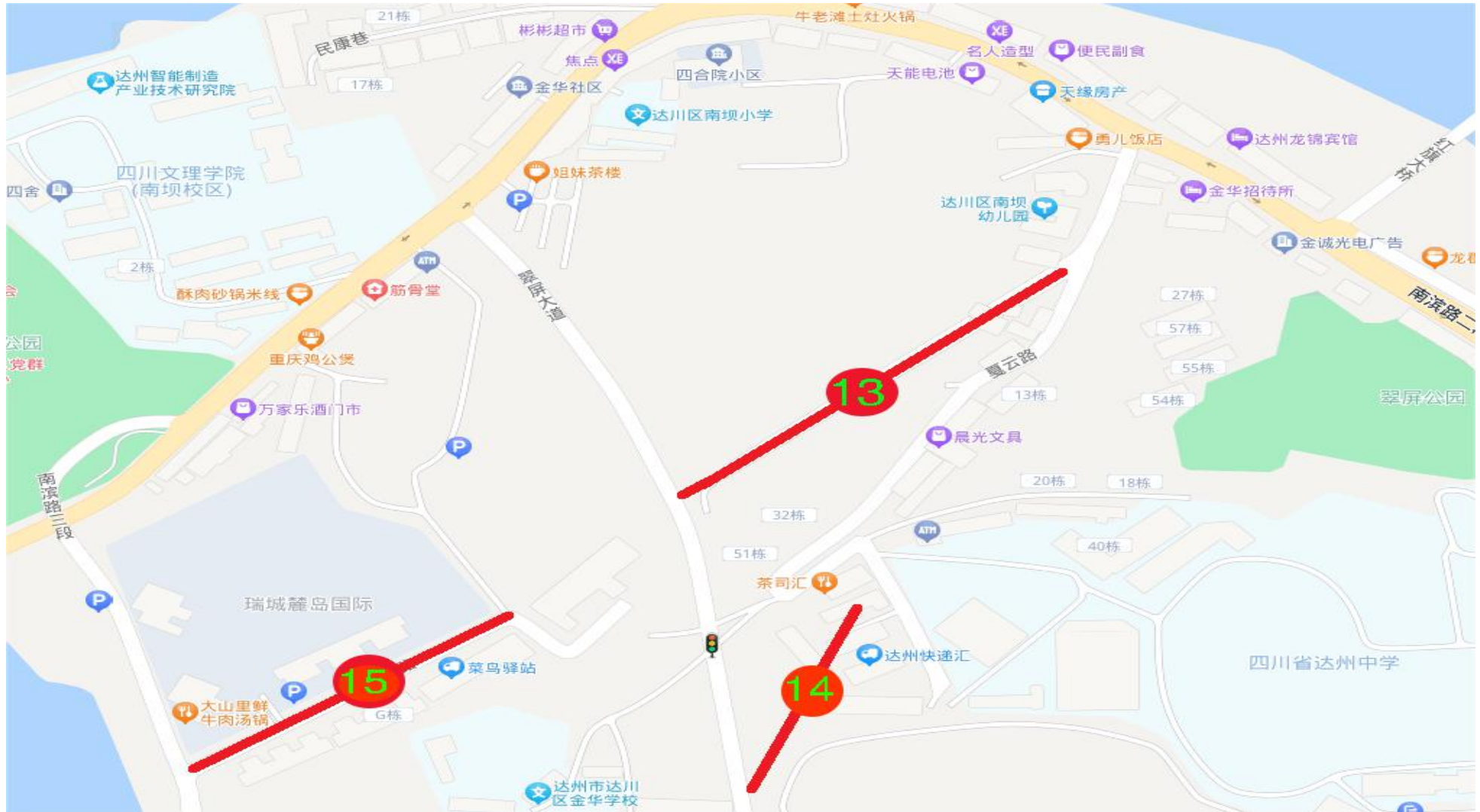
达州市达川区翠屏街道部分道路拟命名示意图

⑪阅江路、⑫翠云大道



达州市达川区翠屏街道部分道路拟命名示意图

⑬文祥路、⑭文德路、⑮张家岭街



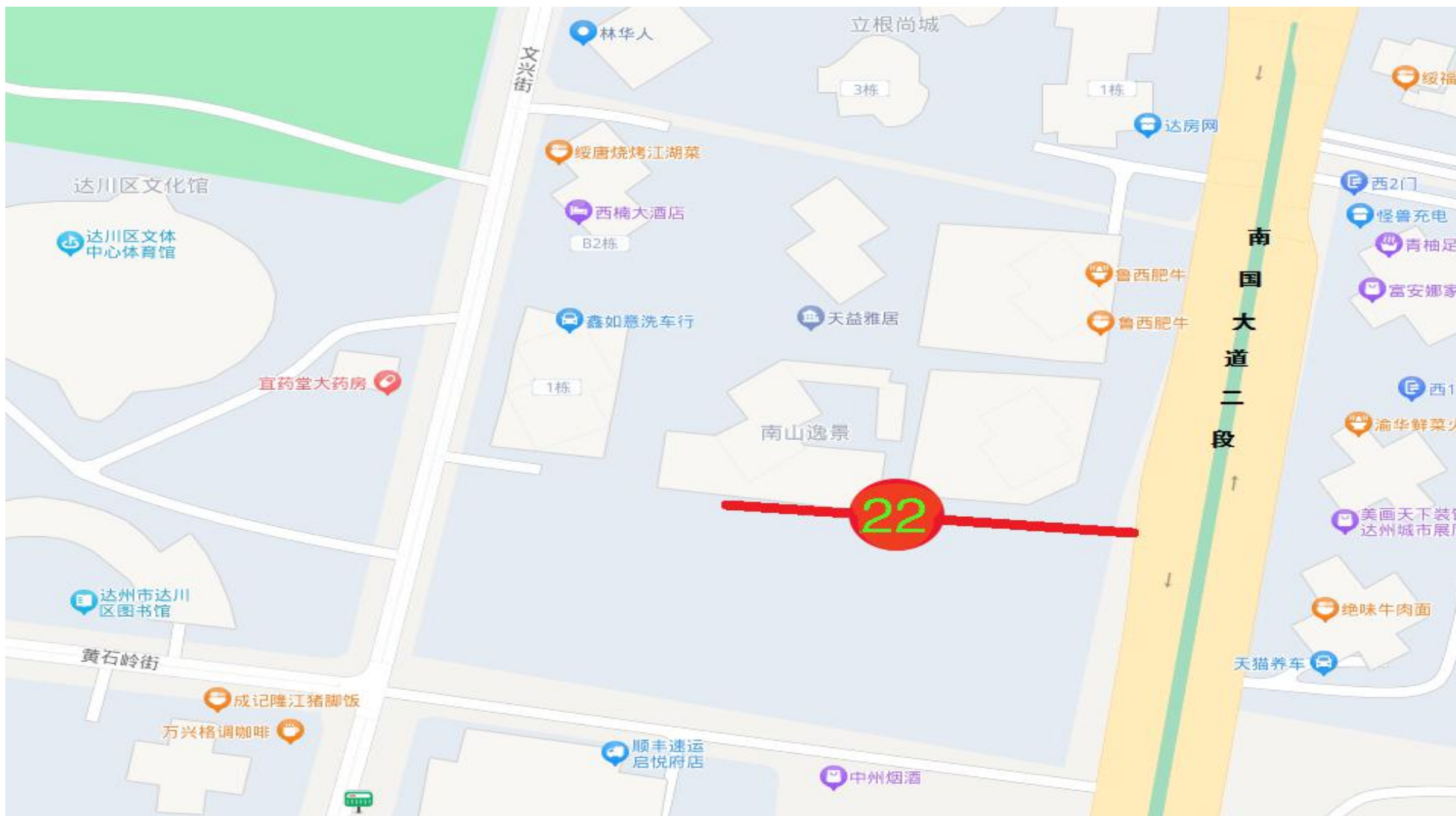
达州市达川区杨柳街道部分道路拟命名示意图

⑳王家湾北巷、㉑王家湾南巷



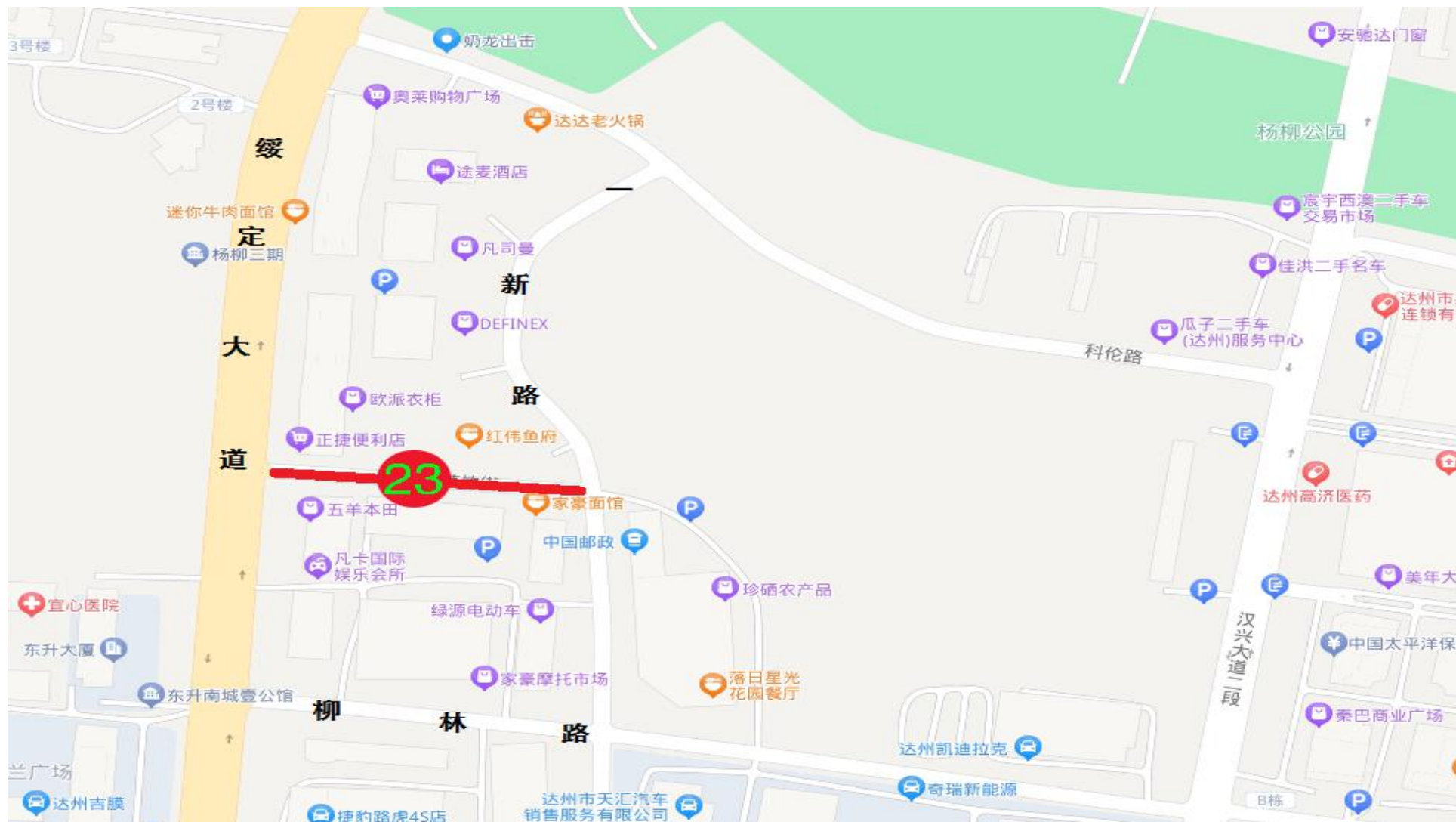
达州市达川区杨柳街道部分道路拟命名示意图

②②地坝梁街



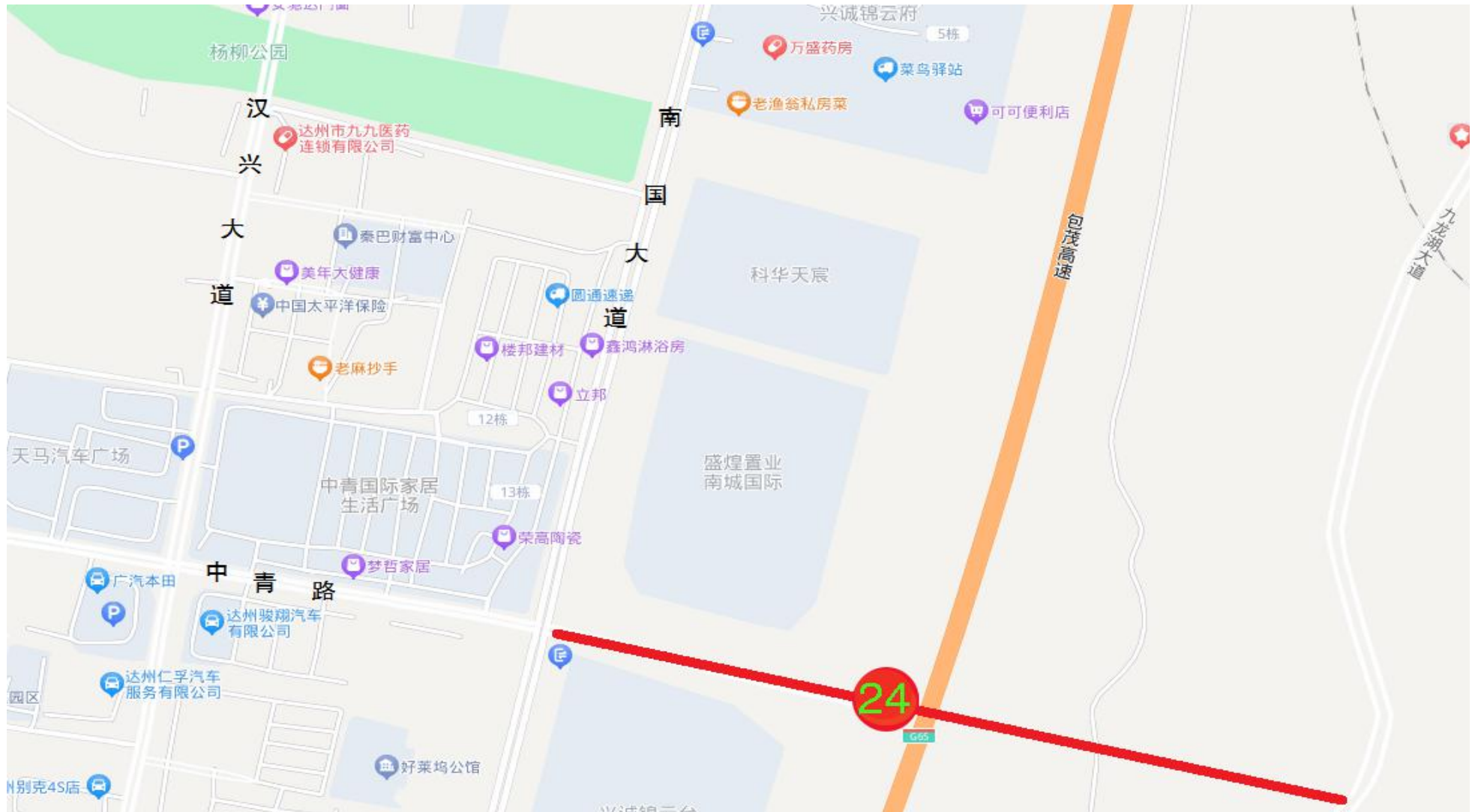
达州市达川区杨柳街道部分道路拟命名示意图

②③茂竹街



达州市达川区杨柳街道部分道路拟命名示意图

②4 中青路



达州市达川区杨柳街道部分道路拟命名示意图

②5锦云路

